

SMART CLASS

महाविद्यालय, धुमका
व (छ.ग.)
की जानकारी

शैक्षणिक योग्यताएं
M. Phil., M.A., B.Ed., PGDCA
विद्यालय
M.Sc., B.Ed.
M.Sc., B.Ed.
विद्यालय
M.A., PGDCA
विद्यालय
M.Sc., B.Ed., PGDCA

को की जानकारी

शैक्षणिक योग्यताएं
M.Com.
M.A., B.Ed.
M.A., B.Ed.
M.A., B.Ed., PGDCA
विद्यालय
M.Sc.

कारियों की जानकारी

शैक्षणिक योग्यताएं
M.A. HINDI, PGDCA
M.A. ENGLISH, PGDCA
उप विद्यालय
8TH
9TH

1

बी.ए.भाग-
03

ROOM NO.
01



GPS Map Camera

Gidhwa, Chhattisgarh, India

73HW+J8F, Gidhwa, Chhattisgarh 491444, India

Lat 21.27921°

Long 81.095968°

05/11/22 12:01 PM



Google

सर्वे भवन्तु सुखिनः सर्वे सन्तु निरामयाः
सर्वे भद्राणि पश्यन्तु मा कश्चित् दुःखभाग्भवेत्

GPS Map Camera

Gidhwa, Chhattisgarh, India

73HW+J8F, Gidhwa, Chhattisgarh 491444, India

Lat 21.279214°

Long 81.095966°

05/11/22 12:02 PM



Google

कक्षा क्र.
②

बी.एस.सी.-माग
01
(बायो.+गणित)

ROOM NO.
02



GPS Map Camera


Gidhwa, Chhattisgarh, India

73HW+J8F, Gidhwa, Chhattisgarh 491444, India

Lat 21.279016°

Long 81.095784°

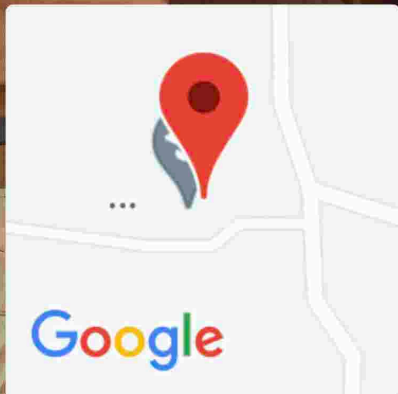
05/11/22 12:03 PM



Google



GPS Map Camera



Gidhwa, Chhattisgarh, India

73HW+J8F, Gidhwa, Chhattisgarh 491444, India

Lat 21.279205°

Long 81.095969°

05/11/22 12:04 PM

COMPUTER
LAB

कक्षा ३
3

शास. सनी अवंती वार्ड लोधी महाविद्यालय, धुमका
जिला - राजनांदगाव (छ.ग.)

एड्स जागरूकता कार्यक्रम
रेड रिबन क्लब अभियान



GPS Map Camera


Gidhwa, Chhattisgarh, India

73HW+J8F, Gidhwa, Chhattisgarh 491444, India

Lat 21.279205°

Long 81.095969°

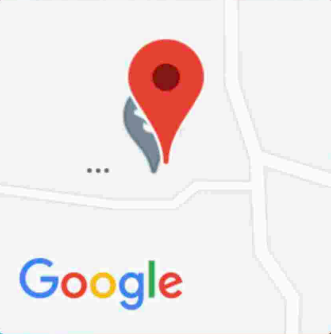
05/11/22 12:05 PM



Google



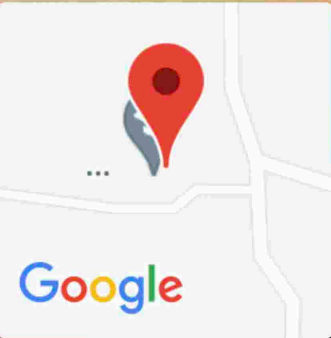
GPS Map Camera



Gidhwa, Chhattisgarh, India
73HW+J8F, Gidhwa, Chhattisgarh 491444, India
Lat 21.279214°
Long 81.095966°
05/11/22 12:05 PM



GPS Map Camera



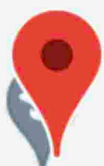
Gidhwa, Chhattisgarh, India
73HW+J8F, Gidhwa, Chhattisgarh 491444, India
Lat 21.279211°
Long 81.095965°
05/11/22 12:06 PM

GIRL'S COMMON ROOM

4



GPS Map Camera



Google

Gidhwa, Chhattisgarh, India

73HW+J8F, Gidhwa, Chhattisgarh 491444, India

Lat 21.279214°

Long 81.095967°

05/11/22 12:06 PM

संविदरी पंड
कीर्ती प्रीति कुर्तल
(संविदरी पंड) से प्राप्त
करे।

DATE - 17/10/2022
Mr.

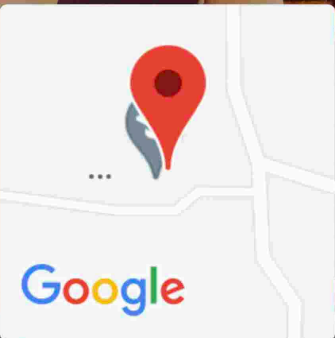
$$P/V \text{ Ratio} = \frac{SPU - V_{p.u}}{SPU} \times 100$$
$$= \frac{\text{अपु गति अंक} - \text{परि. गति अंक}}{\text{अपु गति अंक}} \times 100$$

प्रकार	SPU = 20	SPU = 10	प्रकार
FC	10000	10000	20000
FC	20000	20000	20000
FC	20000	20000	20000

New CPU - $SPU - V_{p.u}$
 $20 \times 6000 = 120000 - 120000 = 0$
 $= 4$
 $= 500,000$
 $= 1000,000 - 500,000$

$$\frac{FC}{CPU} \times SPU = \frac{10000}{20} \times 20 = 10000$$

GPS Map Camera



Gidhwa, Chhattisgarh, India
73HW+J8F, Gidhwa, Chhattisgarh 491444, India
Lat 21.279214°
Long 81.095967°
05/11/22 12:07 PM

**NO
RAGGING**

रैगिंग एक दण्डनीय

अपराध है.

संलग्न होने पर अर्थदण्ड एवं
कठोर सजा का प्रावधान है.

- आदेशानुसार

कक्षा क्र.

ROOM NO.

03

बी.एस.सी.भाग

02

(बायो. + गणित)

Sl. No.	Name	Roll No.	Grade	Section
1				
2				
3				
4				
5				
6				
7				
8				
9				
10				



GPS Map Camera

Gidhwa, Chhattisgarh, India

73HW+J8F, Gidhwa, Chhattisgarh 491444, India

Lat 21.279214°

Long 81.095967°


05/11/22 12:08 PM



Google

Govt. Rani Avanti Bai Lodhi College, Ghumka
Distt. - Rajnandgaon (C.G.)

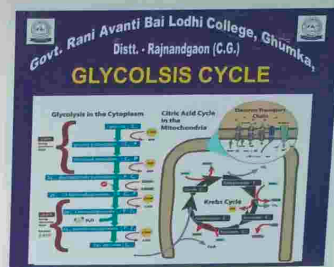
SRINIVASA RAMANUJAN
BORN - 22 DECEMBER 1887, Erode
DIED - 26 April 1920, Kumbakonam
EDUCATION - University of Cambridge, 1916
AWARDS - Fellow of the Royal Society



Govt. Rani Avanti Bai Lodhi College, Ghumka
Distt. - Rajnandgaon (C.G.)

Trigonometry Table

Angle	0°	30°	45°	60°	90°
sin θ	0	$\frac{1}{2}$	$\frac{1}{\sqrt{2}}$	$\frac{\sqrt{3}}{2}$	1
cos θ	1	$\frac{\sqrt{3}}{2}$	$\frac{1}{\sqrt{2}}$	$\frac{1}{2}$	0
tan θ	0	$\frac{1}{\sqrt{3}}$	1	$\sqrt{3}$	Not defined
cot θ	Not defined	$\sqrt{3}$	1	$\frac{1}{\sqrt{3}}$	0
sec θ	1	$\frac{2}{\sqrt{3}}$	$\sqrt{2}$	$\frac{2}{1}$	Not defined
csc θ	Not defined	2	$\sqrt{2}$	2	Not defined



Govt. Rani Avanti Bai Lodhi Mahavidyalaya Ghumka

Botany - Seed Plant

Class - BSc3rd Year

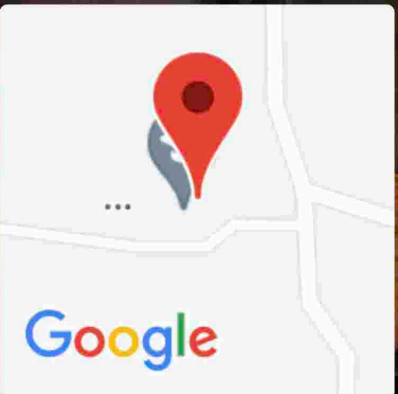
Section - 2020-21

Name of Group Students
Priya Ravi, Poo Sahu, Poojashree
Sham, Nehema, Yashu, Anika, Shru
Pragata, Ranam, Traverata Khemu

Chalkboard with handwritten notes in Hindi and diagrams. The text includes 'संयोजित ऊर्जा' (Combined Energy) and 'अपेक्षित ऊर्जा' (Expected Energy). Diagrams show energy levels (E₁, E₂) and transitions between states.



GPS Map Camera




Gidhwa, Chhattisgarh, India
 73HW+J8F, Gidhwa, Chhattisgarh 491444, India
 Lat 21.279214°
 Long 81.095966°
 05/11/22 12:09 PM

COMBINED SCIENCE LABORATORY

CHEMISTRY
PHYSICS

BOTANY
ZOOLOGY

कक्षा ६
⑥

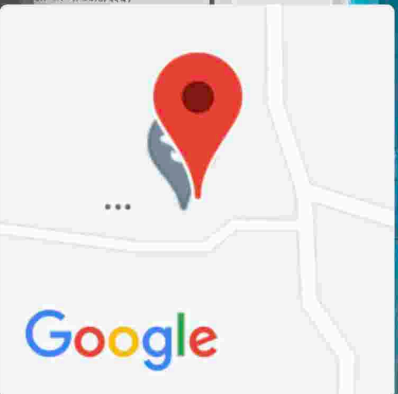


न प्रशाळा
लिखित आचरण
CODE OF CONDUCT
प्रत्येक से उके एवं गोगल
के विद्वेग क से नुलें व कडाई से धारल कर्तें।
ला कर्तें और ल ही नुंछे।
वा चाहिए।
कटाये न। इयके जयाल पर कांच की छड
प्रयोग की सुवादिता पर रनी
हाथ को माबुल से धीरे।
प्रशियव की जीव कला लें।
की पूर्वक पढ़ना चाहिए।
उनके विवादिता रयाता पर रवला
का का नी ट्याल ररें।

EXISTING LIST OF
In S

S. No	Name
1.	SHRI SHIVNARAYAN KAN
2.	SMT. PREETI KHURSAIL
3.	SHRI DEWANAND BAND
4.	SMT. VARSHA SAHU
5.	KU. SANDHYA VERMA
6.	SHRI KHILESHWAR HIRI

GPS Map Camera

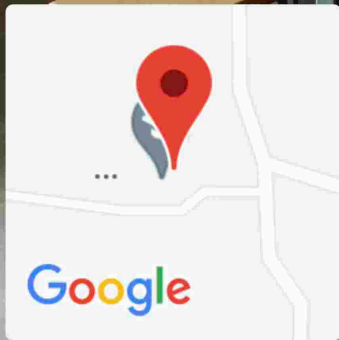


Gidhwa, Chhattisgarh, India
73HW+J8F, Gidhwa, Chhattisgarh 491444, India
Lat 21.279214°
Long 81.095967°
05/11/22 12:11 PM



GPS Map Camera

Gidhwa, Chhattisgarh, India
73HW+J8F, Gidhwa, Chhattisgarh 491444, India
Lat 21.279214°
Long 81.095967°
05/11/22 12:11 PM



**SPORTS
&
GYM**

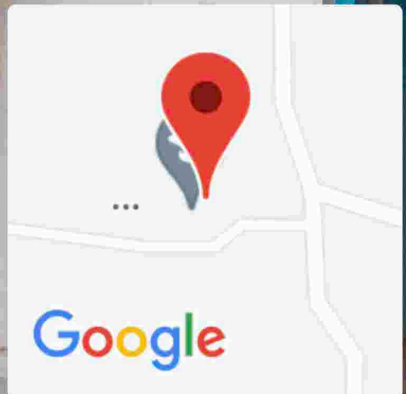
7

**GOVT. RANI AVANTI BAI LODHI COLLEGE
GHUMKA, (C.G.)**

**GYM &
SPORTS CELL**




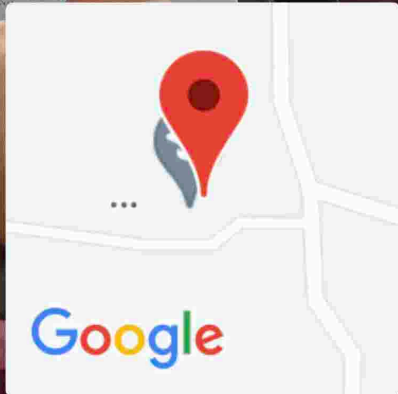
 GPS Map Camera



Gidhwa, Chhattisgarh, India
73HW+J8F, Gidhwa, Chhattisgarh 491444, India
Lat 21.279214°
Long 81.095965°
05/11/22 12:12 PM



 GPS Map Camera



Gidhwa, Chhattisgarh, India

73HW+J8F, Gidhwa, Chhattisgarh 491444, India

Lat 21.279214°

Long 81.095965°

05/11/22 12:13 PM

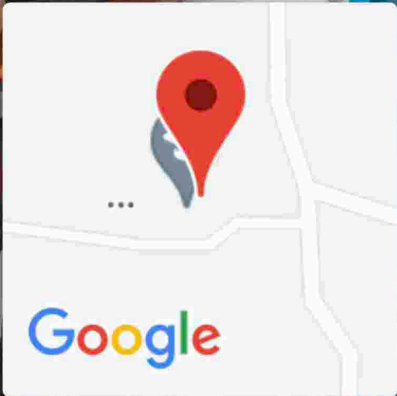
**READING
ROOM**

कक्ष
8

बी.कॉम.भाग
- 03



GPS Map Camera



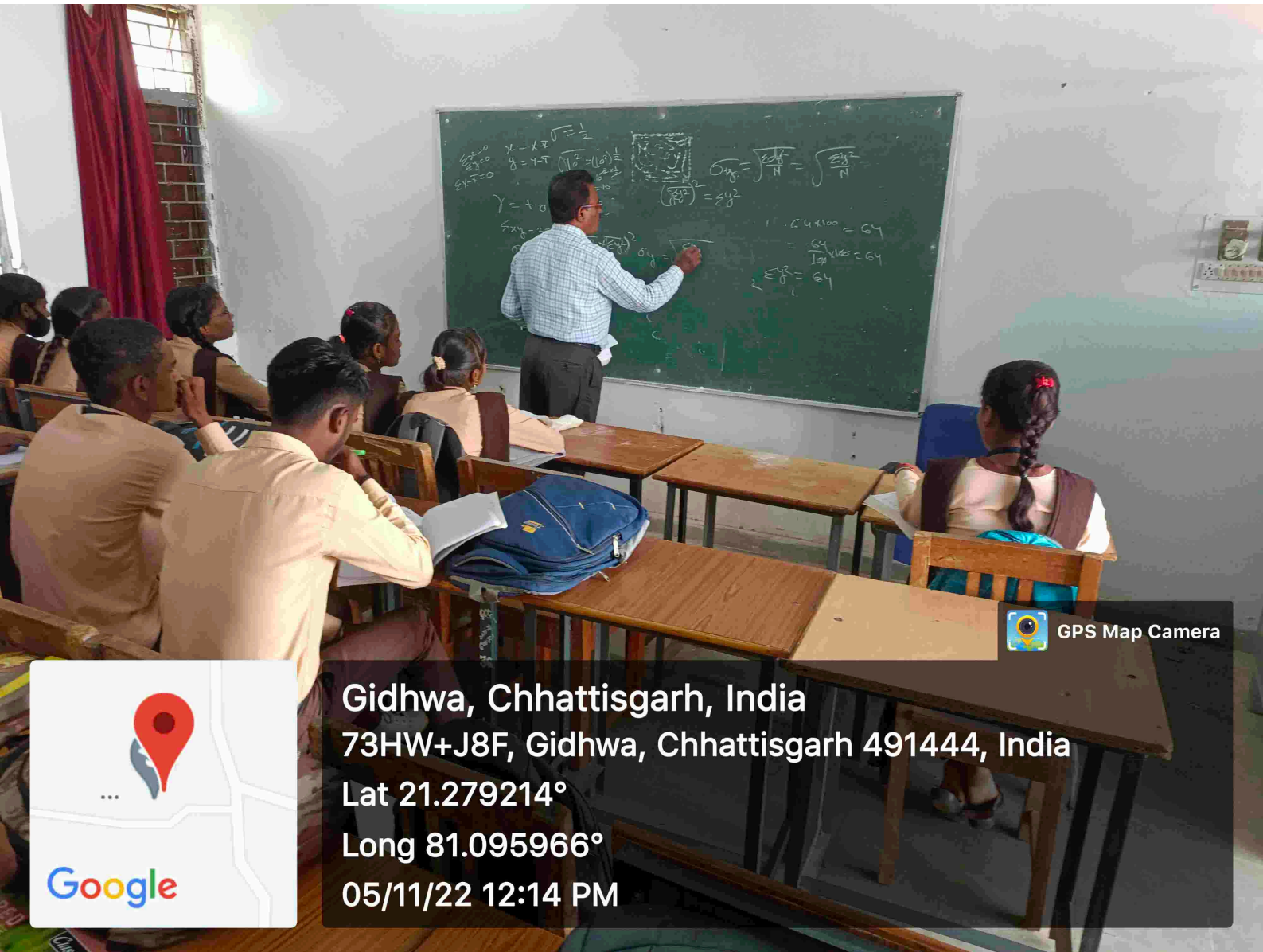
Gidhwa, Chhattisgarh, India

73HW+J8F, Gidhwa, Chhattisgarh 491444, India

Lat 21.279214°

Long 81.095966°

05/11/22 12:13 PM



GPS Map Camera



Gidhwa, Chhattisgarh, India
73HW+J8F, Gidhwa, Chhattisgarh 491444, India
Lat 21.279214°
Long 81.095966°
05/11/22 12:14 PM

कक्षा

ROOM NO.

04

बी.कॉम.भाग-
- 1,2

ROOM NO.

04



GPS Map Camera

Gidhwa, Chhattisgarh, India

73HW+J8F, Gidhwa, Chhattisgarh 491444, India

Lat 21.279128°

Long 81.095942°

05/11/22 12:16 PM




Google

चाण्डिज्य विभाग के गौरव	
1) श्री विवेक दत्तवर्मा, चाण्डिज्य विभाग राजकीय उ मा स्कूल, कलकत्ता, जिला - राजकीय	
2) श्री वृन्दा राय साहू, चाण्डिज्य विभाग राजकीय उ मा स्कूल, कलकत्ता, जिला - राजकीय	
3) श्रीमती दिनेश्वरी साहू, चाण्डिज्य विभाग राजकीय उ मा स्कूल, कलकत्ता, जिला - राजकीय	
4) श्रीमती मुनेश्वरी देवी, चाण्डिज्य विभाग राजकीय उ मा स्कूल, कलकत्ता, जिला - राजकीय	
5) श्रीमती अश्विनी साहू, चाण्डिज्य विभाग राजकीय उ मा स्कूल, कलकत्ता, जिला - राजकीय	
6) श्रीमती अश्विनी साहू, चाण्डिज्य विभाग राजकीय उ मा स्कूल, कलकत्ता, जिला - राजकीय	

The Hindu Trinity

- 1) It is a concept of Hinduism.
- 2) The Hindu Trinity is related with Three Gods, Brahma, Vishnu and Shiva or Mahesh.
- 3) In the concept of the God Brahma is regarded as a Creator of Universe, Vishnu is regarded as a preserver and Shiva is regarded as a destroyer.

GPS Map Camera



Gidhwa, Chhattisgarh, India
 73HW+J8F, Gidhwa, Chhattisgarh 491444, India
 Lat 21.279071°
 Long 81.095776°
 05/11/22 12:16 PM

14

तृतीय/चतुर्थ
सेनेक्टर



GPS Map Camera



Google

Gidhwa, Chhattisgarh, India


73HW+J8F, Gidhwa, Chhattisgarh 491444, India

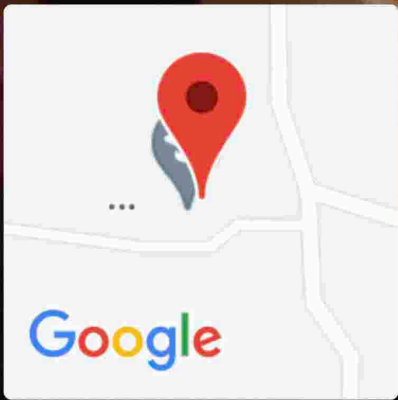
Lat 21.279209°

Long 81.095966°

05/11/22 12:18 PM



 GPS Map Camera





Gidhwa, Chhattisgarh, India
73HW+J8F, Gidhwa, Chhattisgarh 491444, India
Lat 21.279213°
Long 81.095967°
05/11/22 12:19 PM

कक्षा-क.

15



U.G.C./I.Q.A.C.



GPS Map Camera



Gidhwa, Chhattisgarh, India
73HW+J8F, Gidhwa, Chhattisgarh 491444, India
Lat 21.27921°
Long 81.095964°
05/11/22 12:20 PM

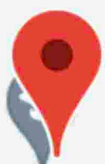
कक्षा नं.
ROOM NO.

07

बी.एस.सी-भाग-03
(बायो + गणित)



GPS Map Camera



...

Google

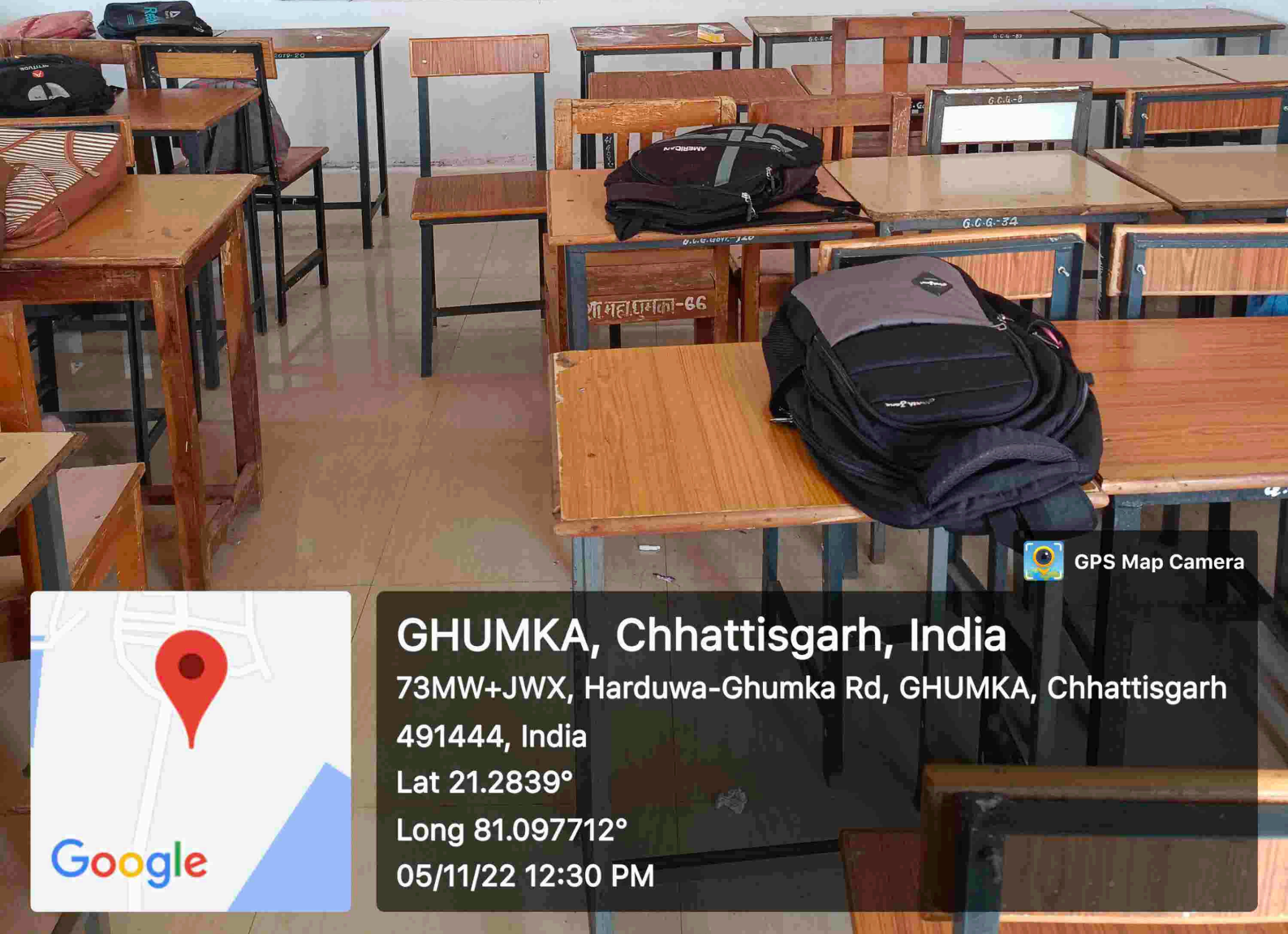
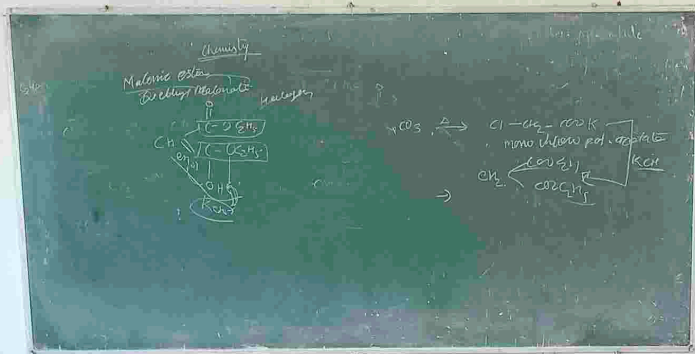
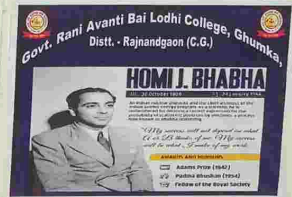
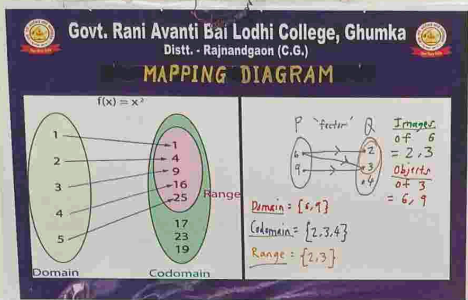

Gidhwa, Chhattisgarh, India

73HW+J8F, Gidhwa, Chhattisgarh 491444, India

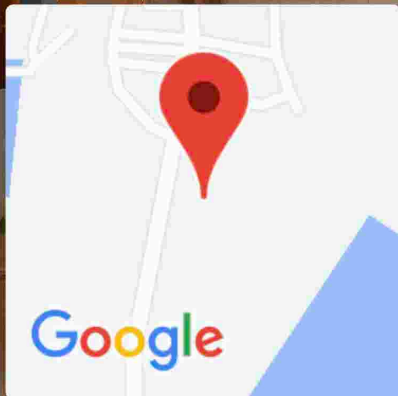
Lat 21.279214°

Long 81.095967°

05/11/22 12:29 PM



GPS Map Camera



GHUMKA, Chhattisgarh, India

73MW+JWX, Harduwa-Ghumka Rd, GHUMKA, Chhattisgarh

491444, India

Lat 21.2839°

Long 81.097712°

05/11/22 12:30 PM

कक्षा कें.

ROOM NO.

06

बी.ए.भाग-01

संकीर्ण राणी अबन्ती बाई लोधी महाविद्यालय धुमका
विश्वविद्यालय अनुदान आयोग से ग्यारहवीं पंचवर्षीय योजना
अध्ययन कक्षों का "लोकार्पण"
मा. श्री रामजी भारती, (विधायक डोंगरगढ़)
के मुख्य आतिथ्य तथा
मा. श्री सुरेश रायच. लालजी, (पूर्व जिला)
की अध्यक्षता में संपन्न हुआ।
दिनांक - 04 जनवरी 2013



GPS Map Camera

Gidhwa, Chhattisgarh, India

73HW+J8F, Gidhwa, Chhattisgarh 491444, India

Lat 21.279214°

Long 81.095967°

05/11/22 12:30 PM



Google

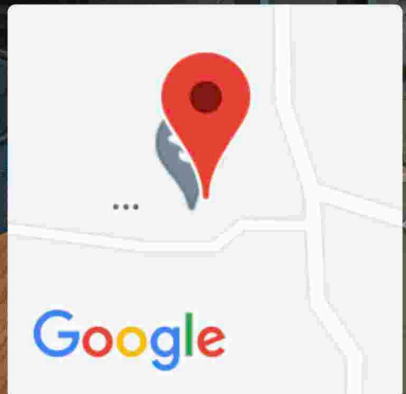


शासकीय रानी अवंती बाई लोधी महाविद्यालय, घुमका
जिला - राजनांदगांव (छ.प्र.)
राष्ट्रीय सेवा योजना
आपका हार्दिक स्वागत करता है

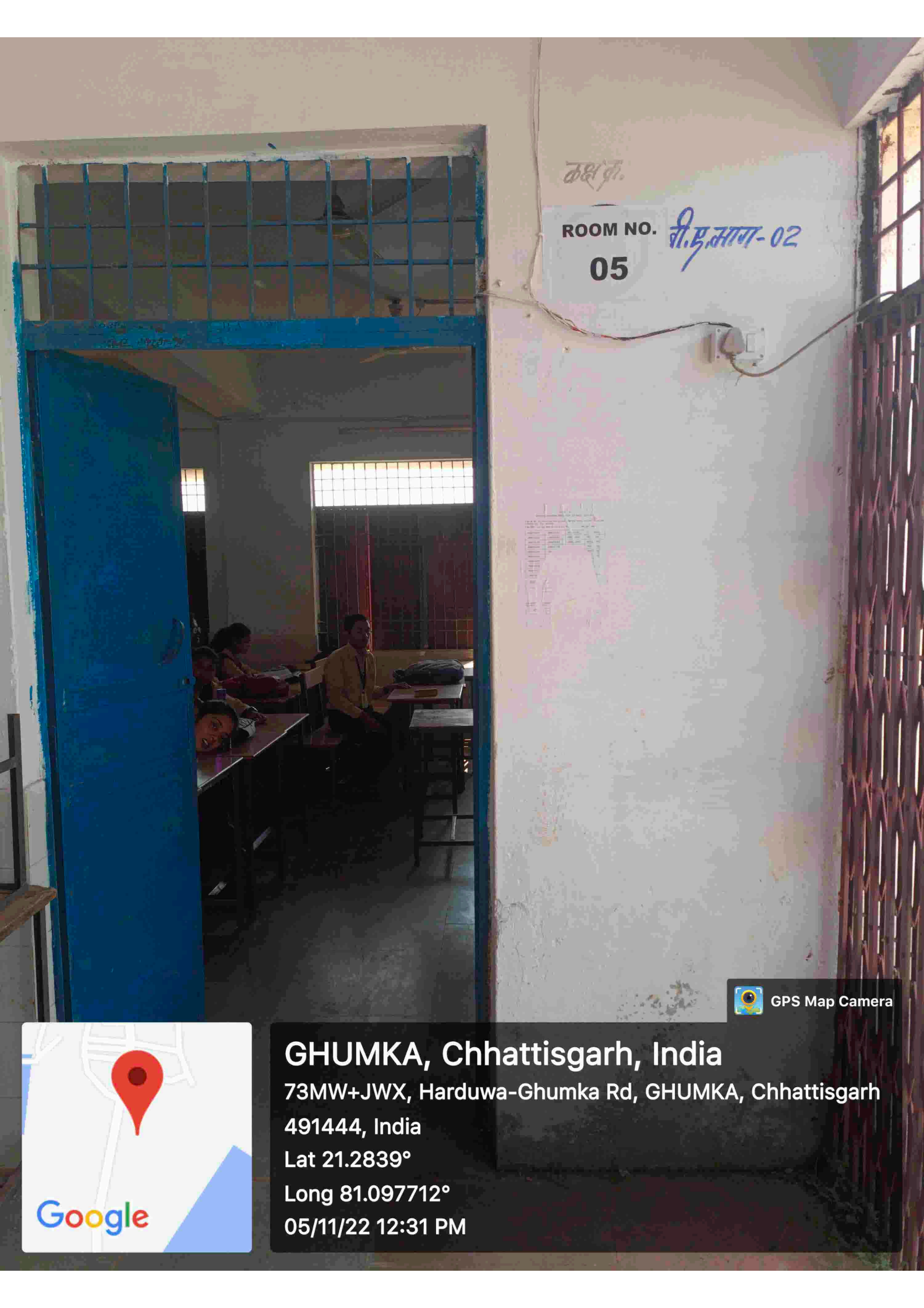
शासकीय रानी अवंती बाई लोधी महाविद्यालय,
घुमका, जिला राजनांदगांव (छ.प्र.)
रेड रिबन क्लब
नाको एड्स एप, टोल फ्री नम्बर - 1097
प्रायोजक - छत्तीसगढ़ राज्य एड्स नियंत्रण समिति

राष्ट्रीय सेवा योजना
शास. रानी अवंती बाई लोधी
महाविद्यालय, घुमका
जिला - राजनांदगांव (छ.प्र.)
आपका हार्दिक स्वागत करता है।


GPS Map Camera

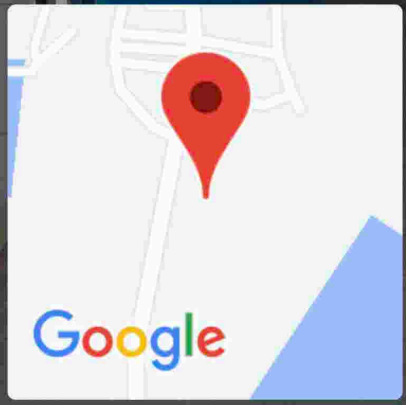


Gidhwa, Chhattisgarh, India
73HW+J8F, Gidhwa, Chhattisgarh 491444, India
Lat 21.279214°
Long 81.095967°
05/11/22 12:30 PM



कक्ष नं.
ROOM NO. 05
वी.ए.साग-02

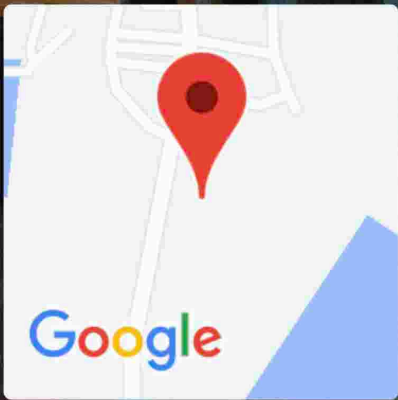
 GPS Map Camera



GHUMKA, Chhattisgarh, India
73MW+JWX, Harduwa-Ghumka Rd, GHUMKA, Chhattisgarh
491444, India
Lat 21.2839°
Long 81.097712°
05/11/22 12:31 PM



 GPS Map Camera



GHUMKA, Chhattisgarh, India
73MW+JWX, Harduwa-Ghumka Rd, GHUMKA, Chhattisgarh
491444, India
Lat 21.2839°
Long 81.097712°
05/11/22 12:32 PM